

MAPA DO CELÓW PROJEKTOWYCH

powstała jako opracowanie jednostkowe

skala 1 : 500

woj. małopolskie
pow. nowosądecki
gm. Gródek n/Dunajcem (121003-2)
obręb: Podole-Górowa (0005)
dz:133 i inne

sek. m. zasadniczej:
174.314.21
ukt.współrz: "1965";
ukt.wys: "Kronstadt"
ID: GEO.6640.12977.2021

Wykonanie niniejszej mapy nie było poprzedzone badaniami dotyczącymi ewentualnych służebności gruntowych obciążających grunty położone w granicach projektowanej inwestycji budowlanej. Niniejsza mapa w swojej treści zawiera projektowane sieci uzbrojenia terenu uzgodnione w ZUDP nr 467/19

Legenda:

A9 ZL

zagospodarowanie przestrzenne

Wykonawca: dn.: 10.12.2021r

zakres opracowania

m.n.s.
PZT I
03.2022


data/format/info


rawizja



mgr inż.arch. Konrad Kochański
A: ul.berna 11a. 33-300 nowy sącz
T: +48 512 95 82 20
E: kkladwa@gmail.com
n: 734-109-26-56


specjalność architekoniczna


mgr inż. arch. Konrad Kochański -projektant
uprawnienia budowlane w specjalno ści architekonicznej
do projektowania bez ogranicze n nr WPOA/19/2004


- 
proj. translokacja



proj. lokalizacja odbudowy kapliczki


istn. lokalizacja kapliczki - do ROZBIÓRKI
- 
teren biologicznie czynny


istn. sieć nN linia kablowa -bez zmian


strefa zbliżenia 3m do skrajnego przewodu


istn. sieć orange -bez zmian


istn. wodociągowa -bez zmian

